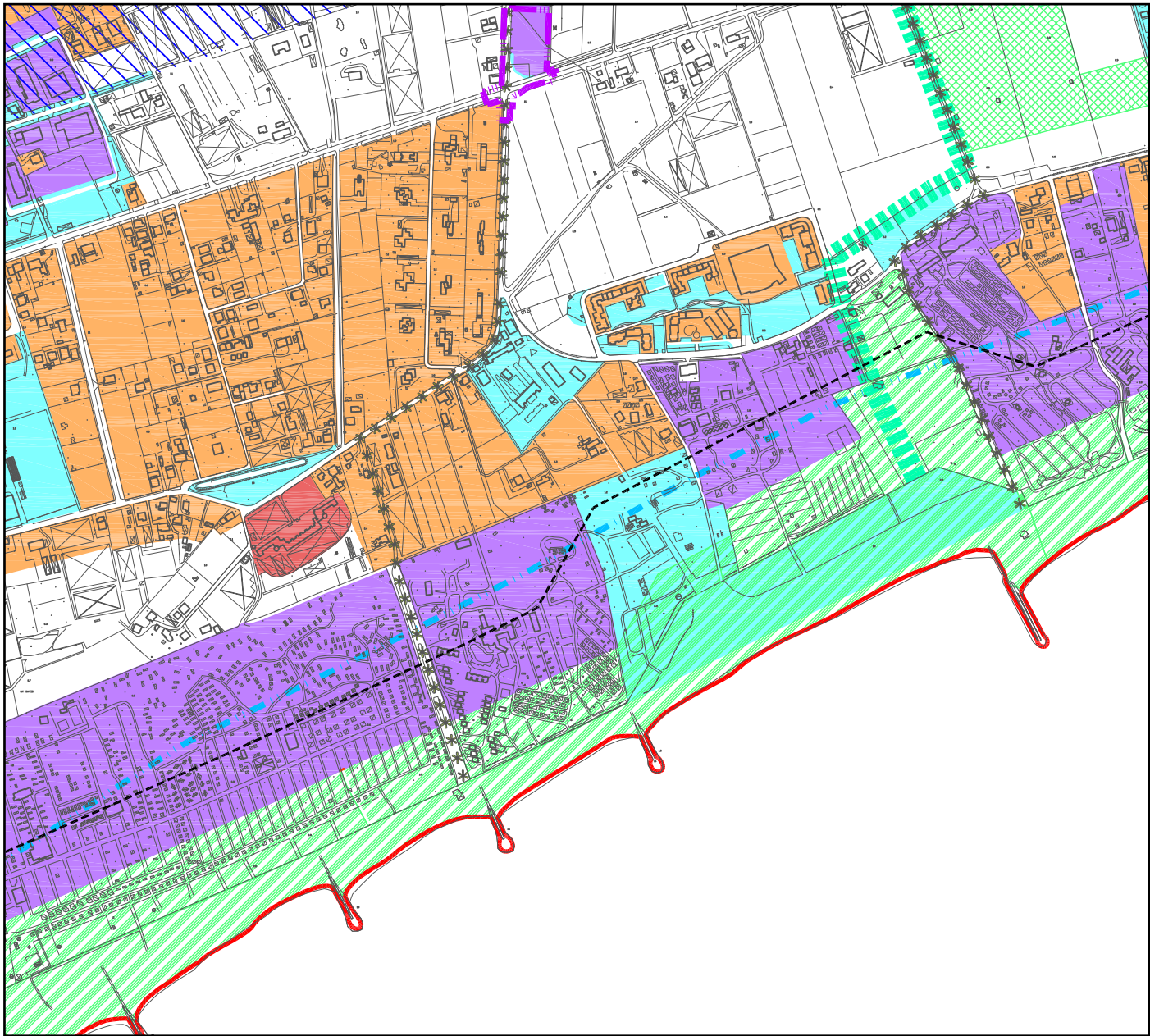
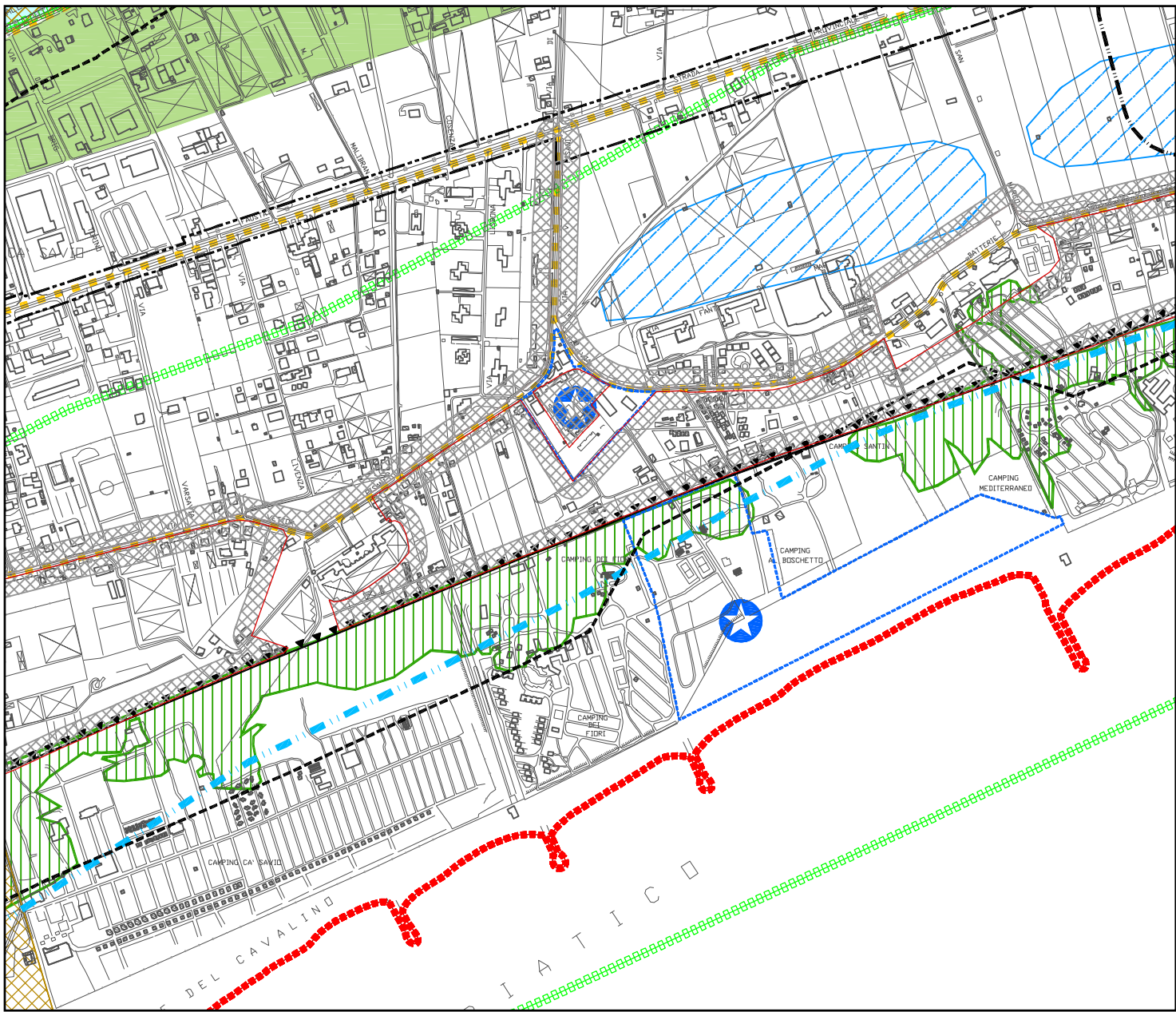


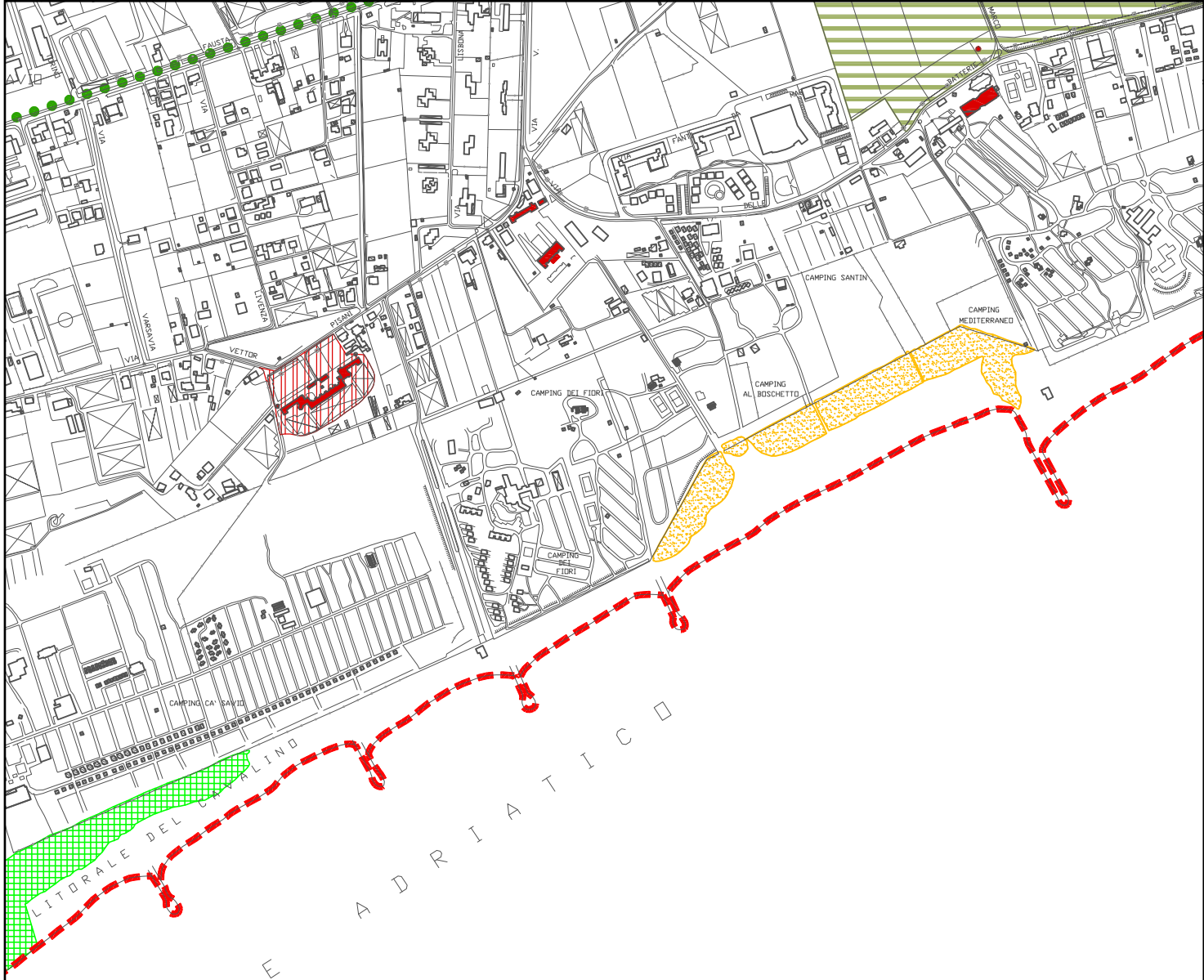
FOTO AEREA



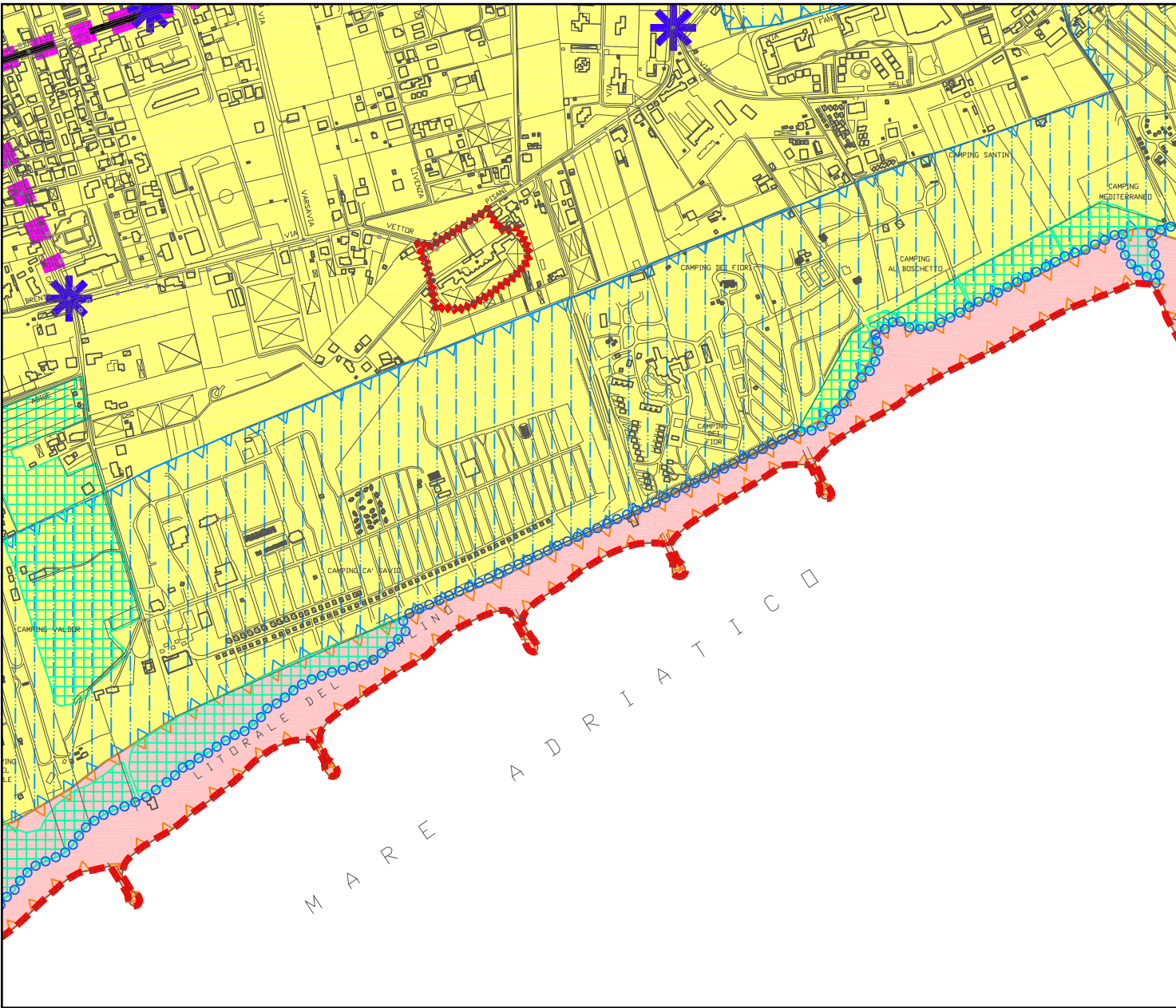
ESTRATTO DEL PIANO INTERVENTI Scala 1:10000



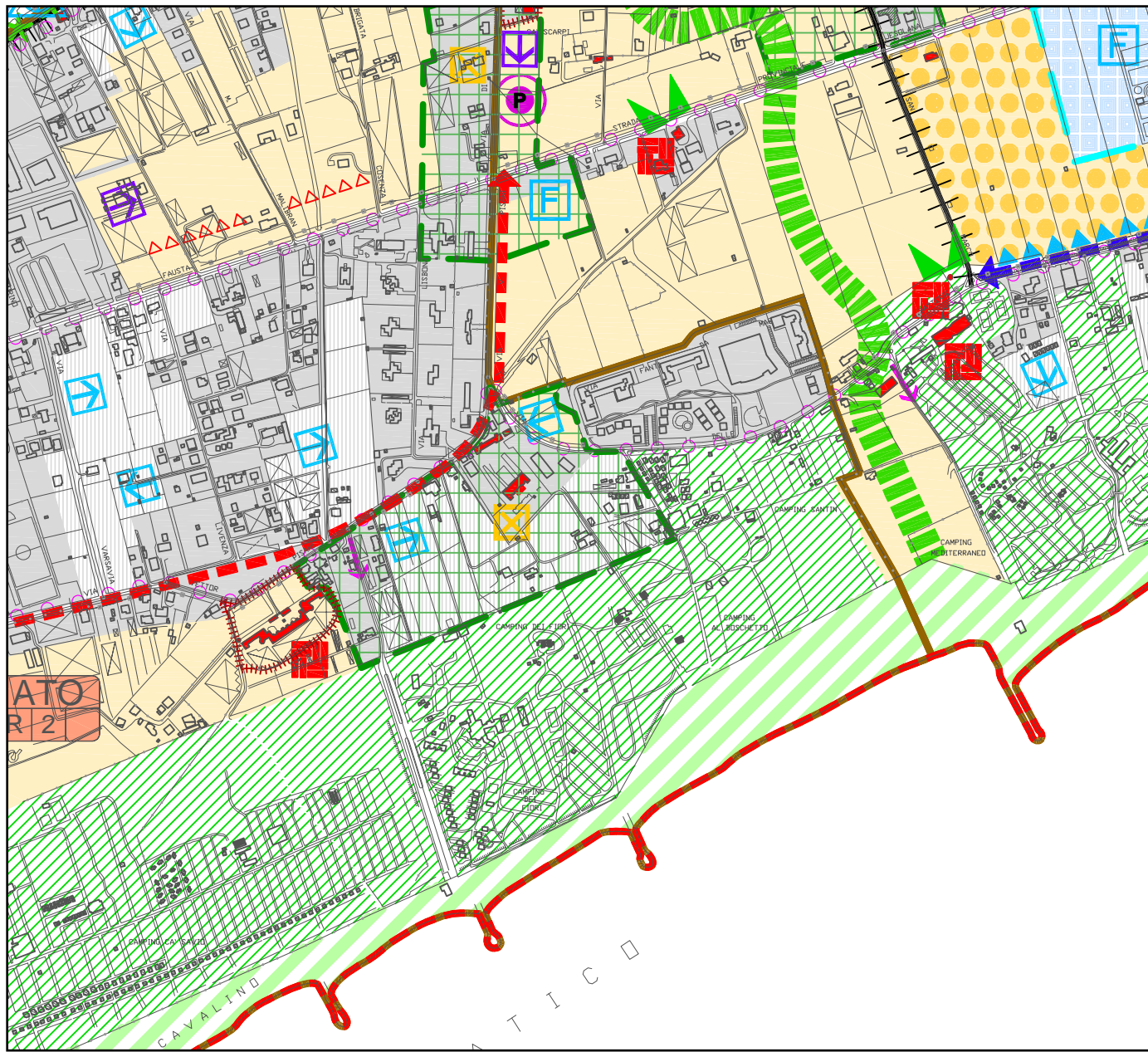
ESTRATTO DEL P.A.T. VINCOLI E PIANIFICAZIONE TERRITORIALE Scala 1:10000



ESTRATTO DEL P.A.T. INVARIANTI Scala 1:10000



ESTRATTO DEL P.A.T. FRAGILITA' Scala 1:10000



ESTRATTO DEL P.A.T. TRASFORMABILITA' Scala 1:10000



ESTRATTO DI MAPPA - FG. 16 - MAPP. 131 - SCALA 1:2000



PROGETTO UNITARIO N.9  
SCHEMA NORMATIVO

CAMPING  
DEI FIORI

LEGENDA

- Perimetro area di intervento
- Attrezzature per servizi
- Attività commerciali
- Unità Abitative
- Posti equipaggio
- Parcheggio
- Ingresso
- Maxicaravan
- Area libera di uso comune e per impianti sportivi
- Accessi a mare

Scala 1:2500