

Piano di recupero dell'area sita in Via del
 Marinaio in Comune di Cavallino Treporti (VE).

ALLEGATO:	SCALA:
Inquadramento territoriale	varie

- ELENCO ALLEGATI:
- A Relazione idraulica
 - 1 Inquadramento territoriale
 - 2 Tavola comparativa
 - 3 Planimetria rete acque meteoriche
 - 4 Profili, sezioni e particolari del manufatto
 - 5 Altri profili longitudinali

PROGETTISTA PER
 L'INVIARIANZA IDRAULICA:

Ingegnere Giuseppe Baldo

Collaboratori:

Ing. Enrico Dupré
 Dott. Marco Lisso

PROGETTISTI ARCHITETTONICI:

Arch. Gaetano di Gregorio
 Comune di Cavallino - Treporti
 Ufficio Urbanistica - Via della Fonte 76
 30013 Loc. Cà Ballarin
 041.2909775



Via delle Industrie 18/A
 30038 - Spinea (VE) - Italy
 tel. +39 041 8221863
 fax. +39 041 8221864
 www.aequagroup.com
 P.IVA 03913010272



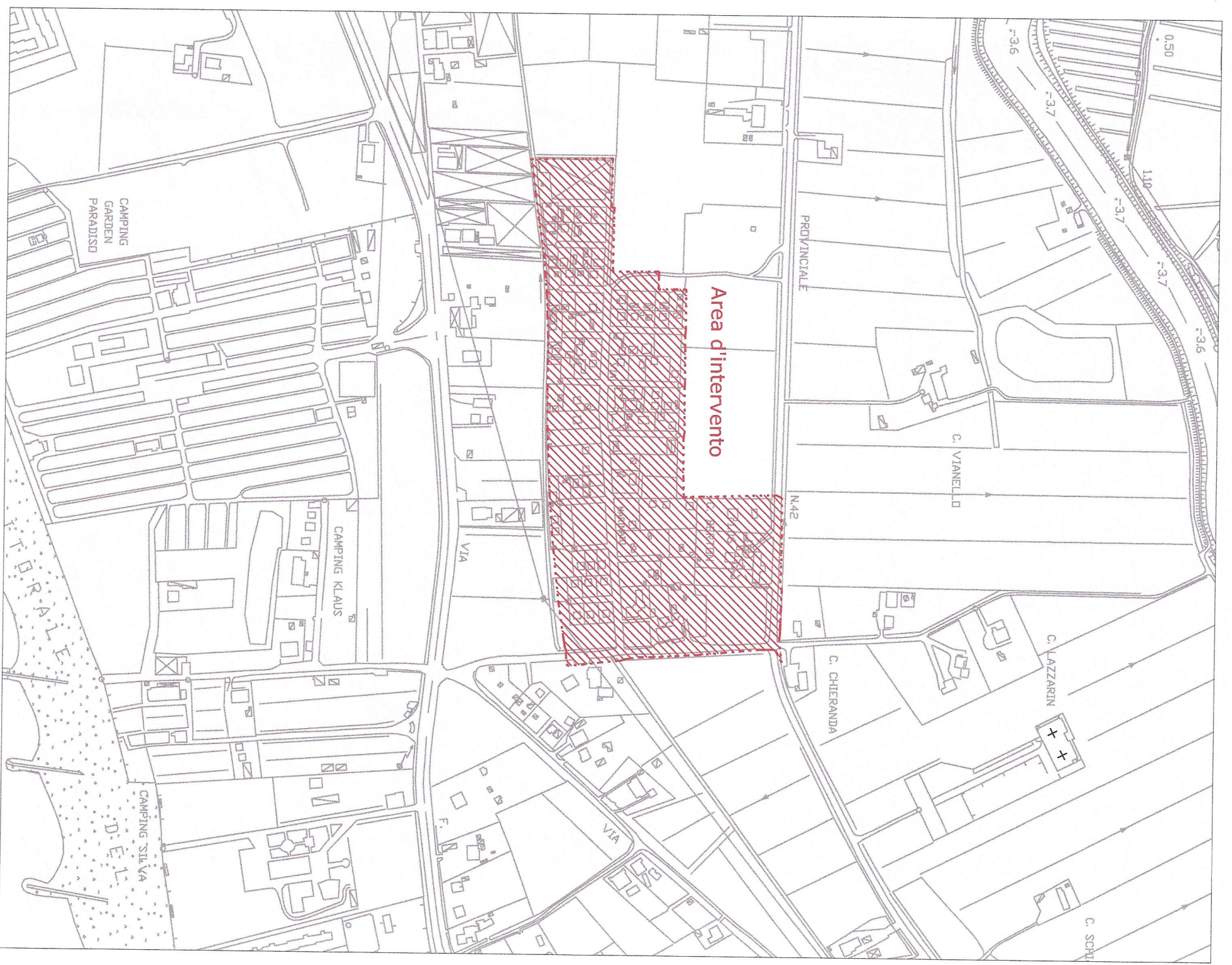
REV. N°:

PERCORSO DIGITALE:


..\dat\Progetti in corso\P_474\Tavole

DATA:

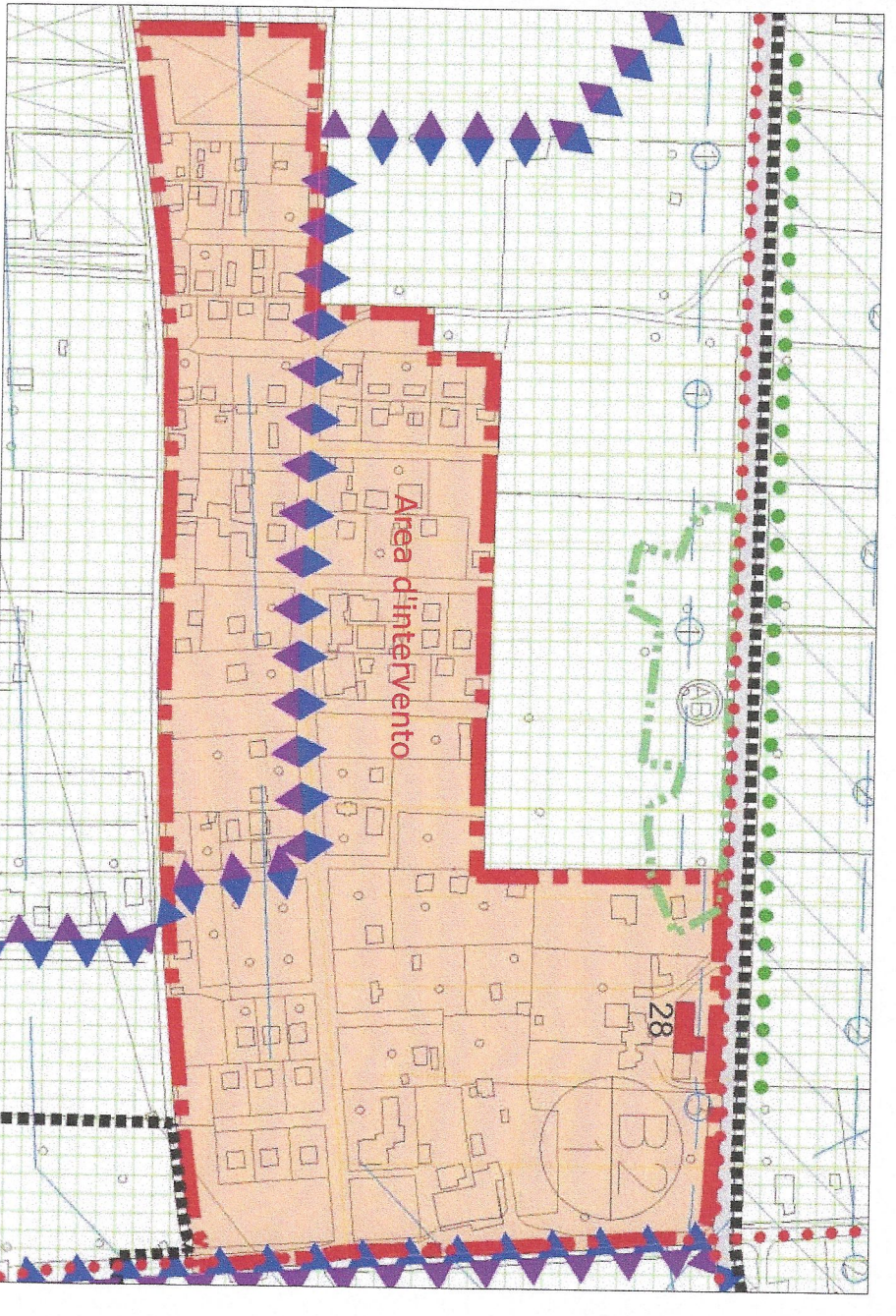
Dicembre 2011



ESTRATTO C.T.R. - scala 1:5000



ESTRATTO P.R.G.



SUDDIVISIONE PERICOLOSITA' IDRAULICA SECONDO IL PAI SILE VIGENTE