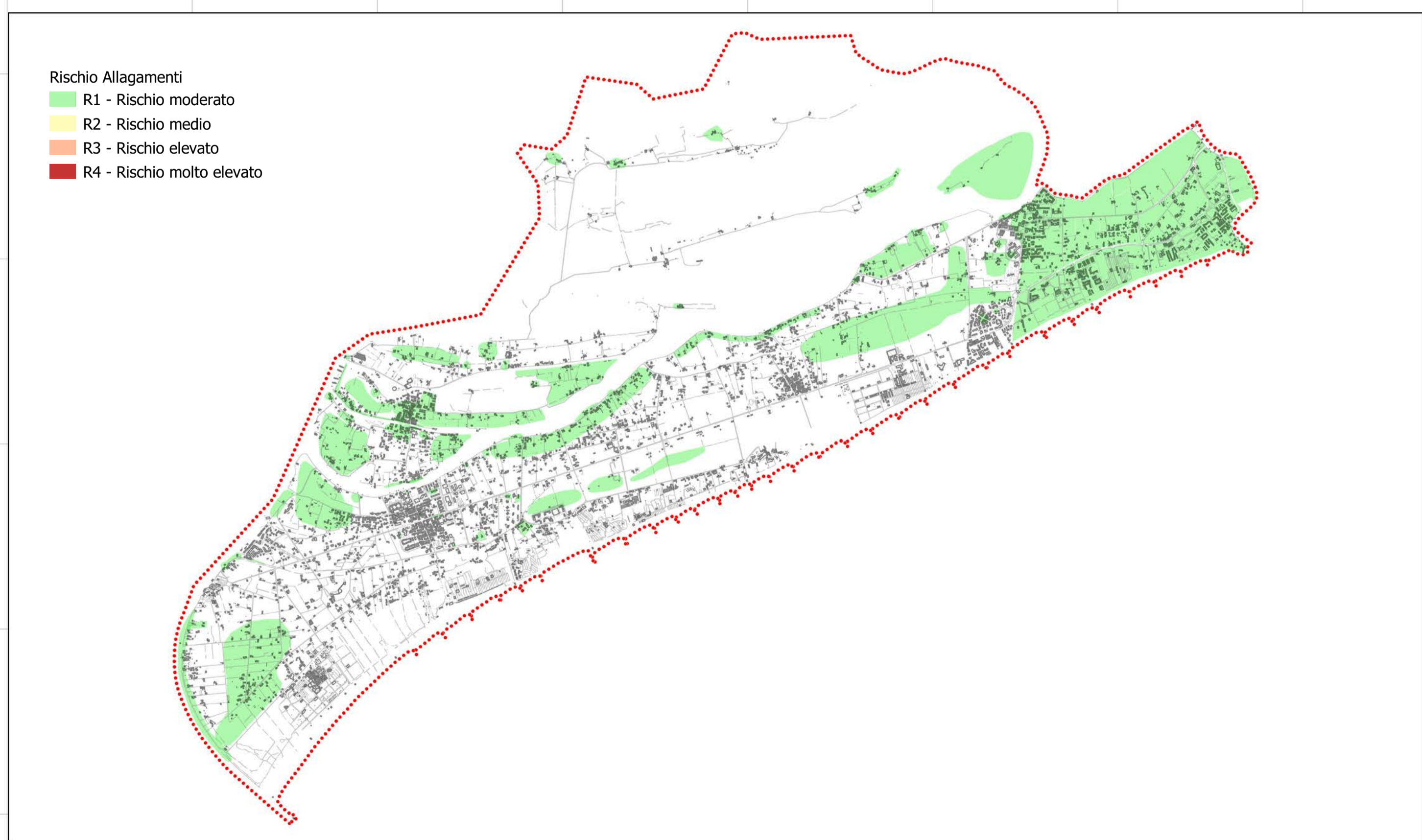
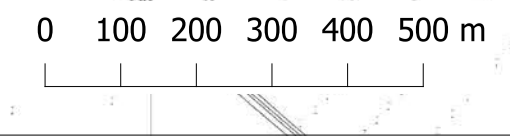


Sistema di riferimento: Roma40 Gauss Kruger
 Datum: EPSG:31436
 Denominazione: Roma 1940 / Italy zone 1 (Monte Mario / Italy 1)



Rischio Allagamenti
 R1 - Rischio moderato
 R2 - Rischio medio
 R3 - Rischio elevato
 R4 - Rischio molto elevato

Legenda

- a0102011_ConfiniComunali
- b0105041_Idrografia

- Arete allagabili per effetto di alluvioni o esondazioni**
- p0101081_Allagamenti
- R1 - Rischio moderato
- R2 - Rischio medio
- R3 - Rischio elevato
- R4 - Rischio molto elevato

- Arete di Emergenza**
- p0102011_AreaAttesa
- p0102021_AreaRicobero
- p0102031_AreaAmmassamento

- Edifici strategici**
- p0104011_UfficiPC
- p0104021_MagazziniPC
- p0104031_ProntoSoccorso
- p0104041_SediAmministrative
- p0104051_StruttureStrategicheSpecifiche

- Opere infrastrutturali strategiche**
- p0105112_Elettrodotti
- p0105081_operepresa
- p0105101_TransformazioneEE
- p0105052_StradeStrategiche
- p0105062_PontiStrategici

- Idrovore

- Edifici rilevanti**
- p0106011_Scuole
- p0106021_Stadi
- p0106031_StruttureSanitarie
- p0106041_CaseCura
- p0106051_EdificiRilevantiGenerici
- p0106061_CentriCommerciatli
- p0106071_MuseiBiblioteche
- p0106081_SaleSpettacoli
- p0106091_BanchePT
- p0106101_Industrie
- p0106111_Alberghi
- p0106121_LocaliCulto

- Opere infrastrutturali rilevanti**
- p0107012_CollegamentiViari
- p0107022_Ponti

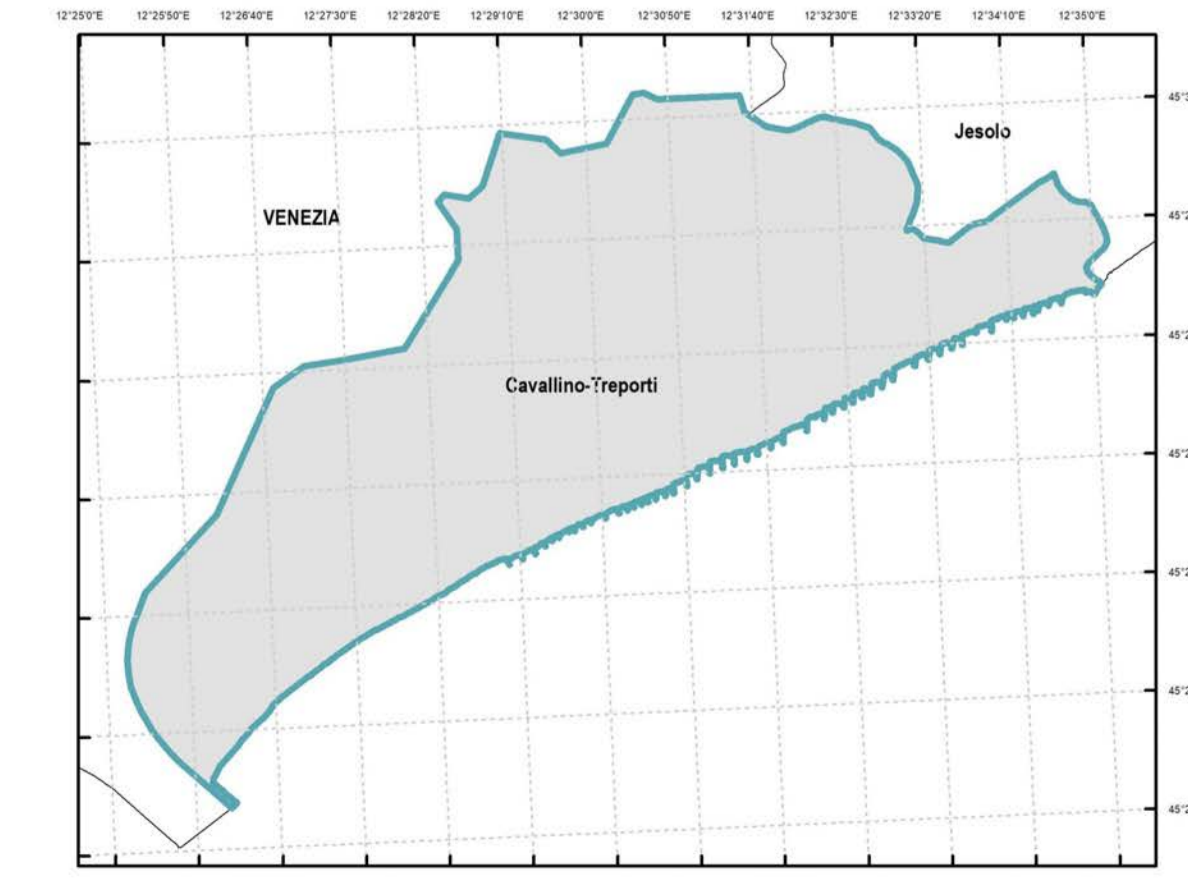
- Strutture tattiche e sensibili**
- p0108041_Allevamenti
- p0108081_Depuratori
- p0108091_Discariche
- p0108111_Cimiteri

- Sezioni Istat - Popolazione residente (2011)**
- a0000000_SezioniIstat



Comune di CAVALLINO TREPORTI
 Regione del Veneto - Città Metropolitana di Venezia

**SCENARIO DI RISCHIO:
 ALLAGAMENTI**



Progetto a cura di: Dott. Roberto Cazzola
 Pianificatore Territoriale

PCPC Piano comunale di Protezione Civile

Data: Maggio 2021

p0201081_Allagamenti